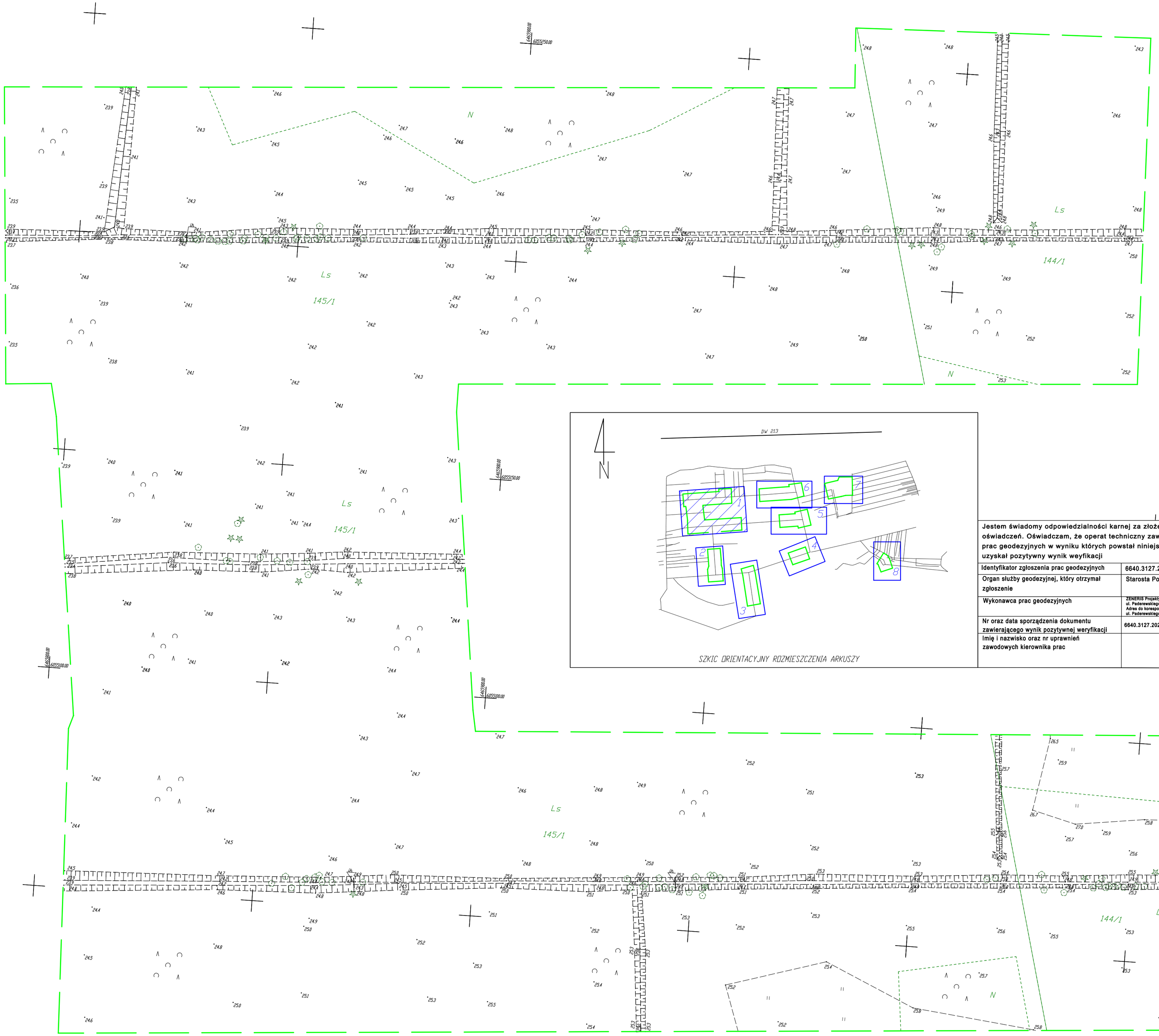

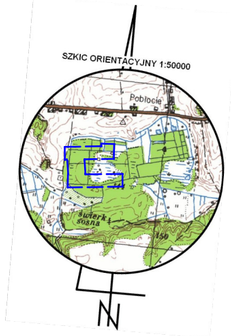

SZKIC ORIENTACYJNY ROZMIESZCZENIA ARKUSZY

Jestem świadomy odpowiedzialności karnej za złożenie fałszywych oświadczeń. Oświadczam, że operat techniczny zawierający rezultaty prac geodezyjnych w wyniku których powstał niniejszy dokument uzyskał pozytywny wynik weyfikacji	
Identyfikator zgłoszenia prac geodezyjnych	6640.3127.2020
Organ służby geodezyjnej, który otrzymał zgłoszenie	Starosta Powiatu Słupskiego
Wykonawca prac geodezyjnych	ZENERIS Projekty Sp. z o. o. ul. Paderewskiego 7, 61-770 Poznań Adres do korespondencji: ul. Paderewskiego 8, 61-770 Poznań
Nr oraz data sporządzenia dokumentu zawierającego wynik pozytywnej weryfikacji	6640.3127.2020_26010 z dnia 05.01.2021r.
Imię i nazwisko oraz nr uprawnień zawodowych kierownika prac	

MAPA DO CELÓW PROJEKTOWYCH
Arkusz nr 1 (8)

Oznaczenie kancelaryjne zgłoszenia pracy geodezyjnej		6640.3127.2020
Nazwa Województwa		Pomorskie
Nazwa Powiatu		Słupski
Nazwa Gminy		Główczyce
Jednostka ewidencyjna	identyfikator	221204_2
	nazwa	Główczyce
Obręb ewidencyjny	identyfikator	221204_2.0017
	nazwa	Rzuszcze
Działka ewidencyjna		221204_2.0017.145/1, 144/1
Skala mapy		1:500
Nazwa układu współrzędnych	prostokątnych płaskich	2000/18
	układu wysokości	PL-EVRF2007-NH
Oznaczenie i informację o służebnościach gruntowych mających wpływ na zagospodarowanie gruntów, zlokalizowanych w granicach projektowanej inwestycji		Mapa wykonana bez ustalenia obciążeń służebnościami gruntowymi ujawnionymi w księgach wieczystych
Oznaczenie granic obszaru, który był przedmiotem aktualizacji		——— ———
Elementy, które nie stanowią treści mapy zasadniczej zgodnie z rozporządzeniem w sprawie bazy danych obiektów topograficznych oraz mapy zasadniczej:		brak
ARKUSZ MAPY		6.227.16.24.4.1, 6.227.16.24.4.2, 6.227.16.24.4.3, 6.227.16.24.4.4
Nie wykonuje się ustalenia w terenie innych niż wykazanych na niniejszej mapie urządzeń podziemnych, które nie były zgłoszone do inwentaryzacji, lub o których brak jest informacji w instytucjach branżowych.		
Stan aktualny na dzień		16.10.2020r.

ZENERIS PROJEKTY

ZENERIS PROJEKTY SP. Z O. O.
UL. PADEREWSKIEGO 7, 61 - 770 POZNAŃ
ADRES DO KORESPONDENCJI:
UL. PADEREWSKIEGO 8, 61 - 770 POZNAŃ

Nazwa/imię i nazwisko wykonawcy osnu podpis	Imię i nazwisko, nr uprawnień osnu podpis geodety
pełny rozpoznawczy wykonawcy	uprawnionego, który zatwierdzał mapę
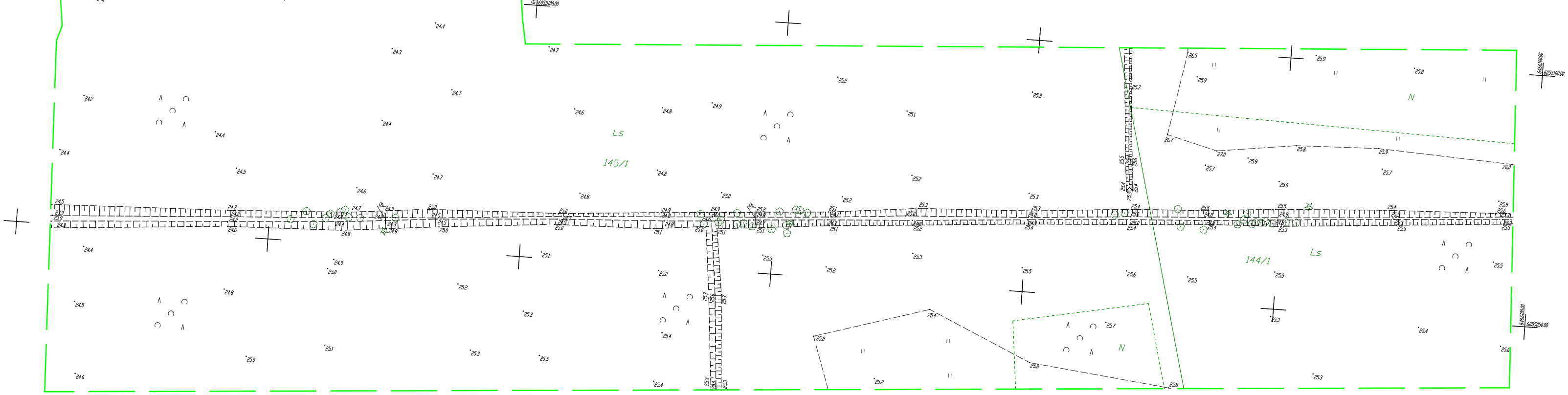
Uwaga: Punkty osnowy geodezyjnej są prawnie chronione na podstawie art.15 ust.3 ustawy z dnia 17 maja 1989r. - Prawo Geodezyjne i Kartograficzne.